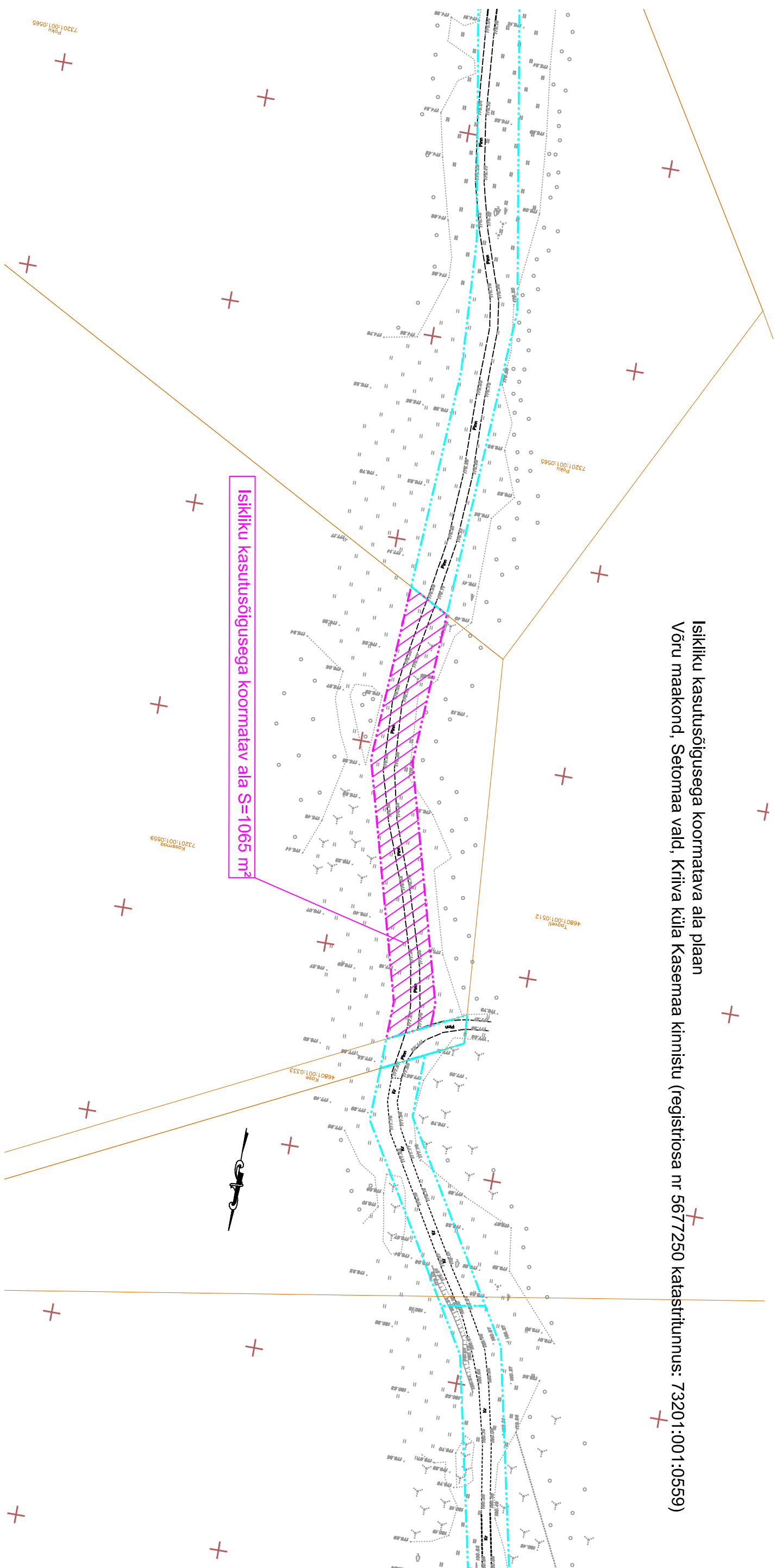




Isikliku kasutusõigusega koormatava ala plaan  
Võru maakond, Setomaa vald, Kriiva küla Kasemaa kinnistu (registriosa nr 5677250 katastrilunnus: 73201:001:0559)



Isikliku kasutusõigusega koormatav ala S=1065 m²

TINGMÄRGID:

-  Koormatav ala 1065m<sup>2</sup>
-  Katastrilõikuse piir

